

**VILORIA DEL HENAR**  
**(VA500) NORMAS SUBSIDIARIAS MUNICIPALES (26/02/98)**

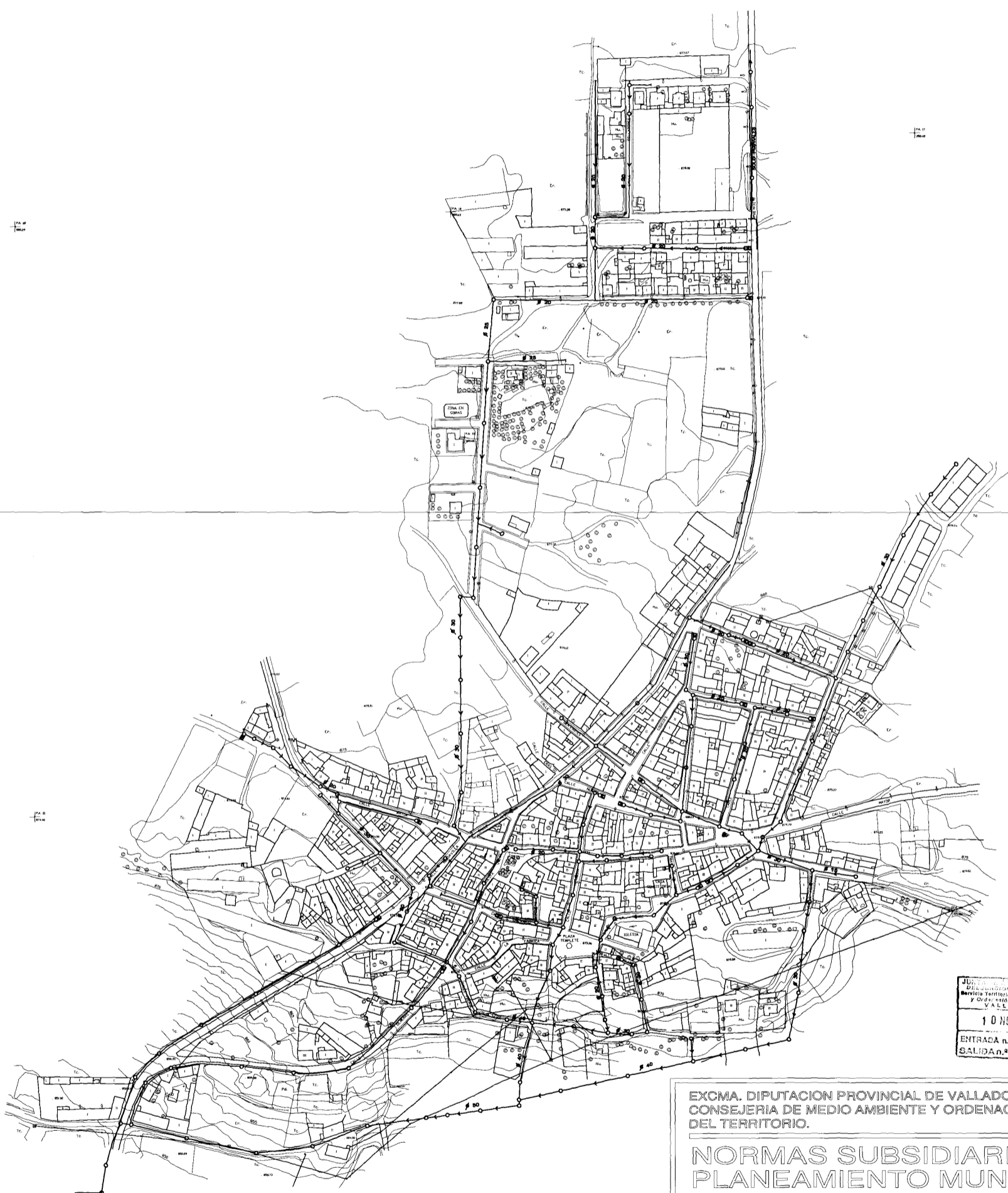
**INDICE DE PLANOS**

I-1	SANEAMIENTO	1/2.000
I-2	ABASTECIMIENTO	1/2.000
I-3	ALUMBRADO PUBLICO	1/2.000

**PLANOS DE ORDENACION**

1	SUELO NO URBANIZABLE	1/10.000
2	CALIFICACION Y CLASIFICACION DEL SUELO	1/1.000
3	CATALOGO	1/2.000

CM 400 E 1:2.000  
200  
100  
50  
20  
0



JUNTA DE GOBIERNO LOCAL  
Servicio Territorial de Medio Ambiente  
y Ordenación del Territorio  
VALLADOLID  
10 NOV. 1997  
ENTRADA n.º  
SALIDA n.º

hecho en Viloria del Henar a 20 de Octubre de 1997  
provisoriamente



EXCMA. DIPUTACION PROVINCIAL DE VALLADOLID.  
CONSEJERIA DE MEDIO AMBIENTE Y ORDENACION  
DEL TERRITORIO.

**NORMAS SUBSIDIARIAS DE  
PLANEAMIENTO MUNICIPAL**

**VILORIA DEL HENAR**

DILIGENCIA: Para hacer constar que el presente documento ha sido aprobado definitivamente por la Comisión Provincial de Urbanismo de Valladolid, en sesión celebrada el 26 FEB. 1998  
Valladolid, 21-OCT-1998

PLANO: *San Juan* SANEAMIENTO

ESCALA: 1/2000

FECHA: 10-1997

1-1  
POR EL EQUIPO:  
J. M. RUIZ SANZ

EQUIPO REDACTOR:  
JOSE MARIA RUIZ SANZ  
M. TERESA CUADRADO RIÑON  
ALBERTO BODERO MORAL  
ARQUITECTO  
GEOGRAFA  
ABOGADO


COLABORADORES:  
CARLOS PAJA SUAREZ  
HILARIO MUÑOZ MARTIN  
FIDEL ALVAREZ MENENDEZ  
ARQUITECTO

Arquitectura y Urbanismo. Lopez Gomez, 8, 1º. 47004. 983-300715

CM  
400 E 1:2.000  
200  
100  
80  
60  
40  
20  
0



revisado por el autor  
20 Octubre 1997



EXCMO. AYUNTAMIENTO DE VALLADOLID  
10 NOV. 1997  
SALIDA nº

EXCMO. DIPUTACION PROVINCIAL DE VALLADOLID.  
CONSEJERIA DE MEDIO AMBIENTE Y ORDENACION DEL TERRITORIO.

---

## NORMAS SUBSIDIARIAS DE PLANEAMIENTO MUNICIPAL

---

# VITORIA DEL HENAR

---

COMISIONA: Para hacer constar que el presente documento ha sido aprobado definitivamente por la Comisión Provincial de Urbanismo de Valladolid, en sesión celebrada el 26 de OCT. 1998

PLANO: *J. M. Ruiz Sanz* ABASTECIMIENTO

ESCALA: 1:2000

FECHA: 10-1997

FOR EL EQUIPO:  
J. M. RUIZ SANZ

---

EQUIPO REDACTOR:  
JOSE MARIA RUIZ SANZ  
M. TERESA CUADRADO RIÑON  
ALBERTO BODERO MORAL

COLABORADORES:  
CARLOS PAJA SUAREZ  
HILARIO MUÑOZ MARTIN  
FIDEL ALVAREZ MENENDEZ

ARQUITECTO  
GEOGRAFA  
ABOGADO

ARQUITECTO

---


Arquitectura y Urbanismo. Lopez Gomez, 8, 1º. 47004. 983-300715

CM  
400 E 1:2.000  
200  
100  
80  
60  
40  
20  
0



JUNTA DE CASTILLA Y LEÓN  
E. S. P. N.º 10.000.000  
Departamento de Medio Ambiente y Ordenación del Territorio  
VALLADOLID  
10 NOV. 1997

Ases *provisoriamente*  
punto 1997  
20 Octubre 1997



EXCMA. DIPUTACION PROVINCIAL DE VALLADOLID.  
CONSEJERIA DE MEDIO AMBIENTE Y ORDENACION  
DEL TERRITORIO.

# NORMAS SUBSIDIARIAS DE PLANEAMIENTO MUNICIPAL VILORIA DEL HENAR

FASE: DILIGENCIA: Para hacer constar que el presente documento ha sido aprobado definitivamente por la Comisión Provincial de Urbanismo de Valladolid, en sesión celebrada el 26 FEB. 1998  
Valladolid, 21 OCT. 1998

PLANO: *Am. Sanz* ALUMBRADO PUBLICO

ESCALA: 1:2000

FECHA: 10-1997

1-3 POR EL EQUIPO:  
*J. M. Ruiz Sanz*  
J. M. RUIZ SANZ

EQUIPO REDACTOR:  
JOSE MARIA RUIZ SANZ  
M. TERESA CUADRADO RIÑON  
ALBERTO BODERO MORAL  
ARQUITECTO  
GEOGRAFA  
ABOGADO  
COLABORADORES:  
CARLOS PAJA SUAREZ  
HILARIO MUÑOZ MARTIN  
FIDEL ALVAREZ MENENDEZ  
ARQUITECTO

Arquitectura y Urbanismo. Lopez Gomez, 8, 1º. 47004. 983-300715



LEYENDA	
SUELO URBANO (S.U.)	
SUELO APTO PARA URBANIZAR (S.A.U.)	
SUELO NO URBANIZABLE COMUN (S.N.U.)	
SUELO NO URBANIZABLE DE ESPECIAL PROTECCION (S.N.U.E.P.)	
1.- VALOR ECOLOGICO-PAISAJISTICO	
2.- VALOR FORESTAL	
3.- VALOR RECURSOS HIDRAULICOS	

...provisionalmente...  
 ...1997...  
 ...1997...  
 Vitoria, a 23 de Mayo de 1997  
 LA CONCEJALTA,  
 Fdo.: Mercedes Sánchez Martínez  
 25 MAY 1998

**AVISO:** Para hacer constar que el presente documento ha sido aprobado definitivamente por la Comisión Provincial de Urbanismo de Valladolid, en sesión celebrada el 26 FEB. 1998.

COMISIÓN PROVINCIAL DE VALLADOLID.  
 CONSEJERIA DE MEDIO AMBIENTE Y ORDENACION DEL TERRITORIO.

## NORMAS SUBSIDIARIAS DE PLANEAMIENTO MUNICIPAL

# VITORIA DEL HENAR

PLANO: SUELO NO URBANIZABLE

ESCALA: 1: 10.000

FECHA: JULIO 1997

POR EL EQUIPO:  
 1  
 J. M. RUIZ SANZ

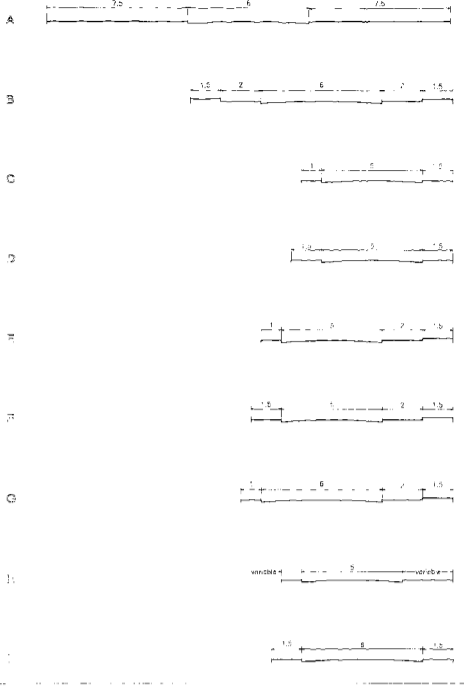
EQUIPO REDACTOR:  
 JOSE MARIA RUIZ SANZ  
 M. TERESA CUADRADO RIÑON  
 ALBERTO BODERO MORAL  
 COLABORADORES:  
 CARLOS PAJA SUAREZ  
 MILARIO MUÑOZ MARTIN  
 FIDEL ALVAREZ MENENDEZ

ARQUITECTO  
 GEOGRAFA  
 ABOGADO

ARQUITECTO

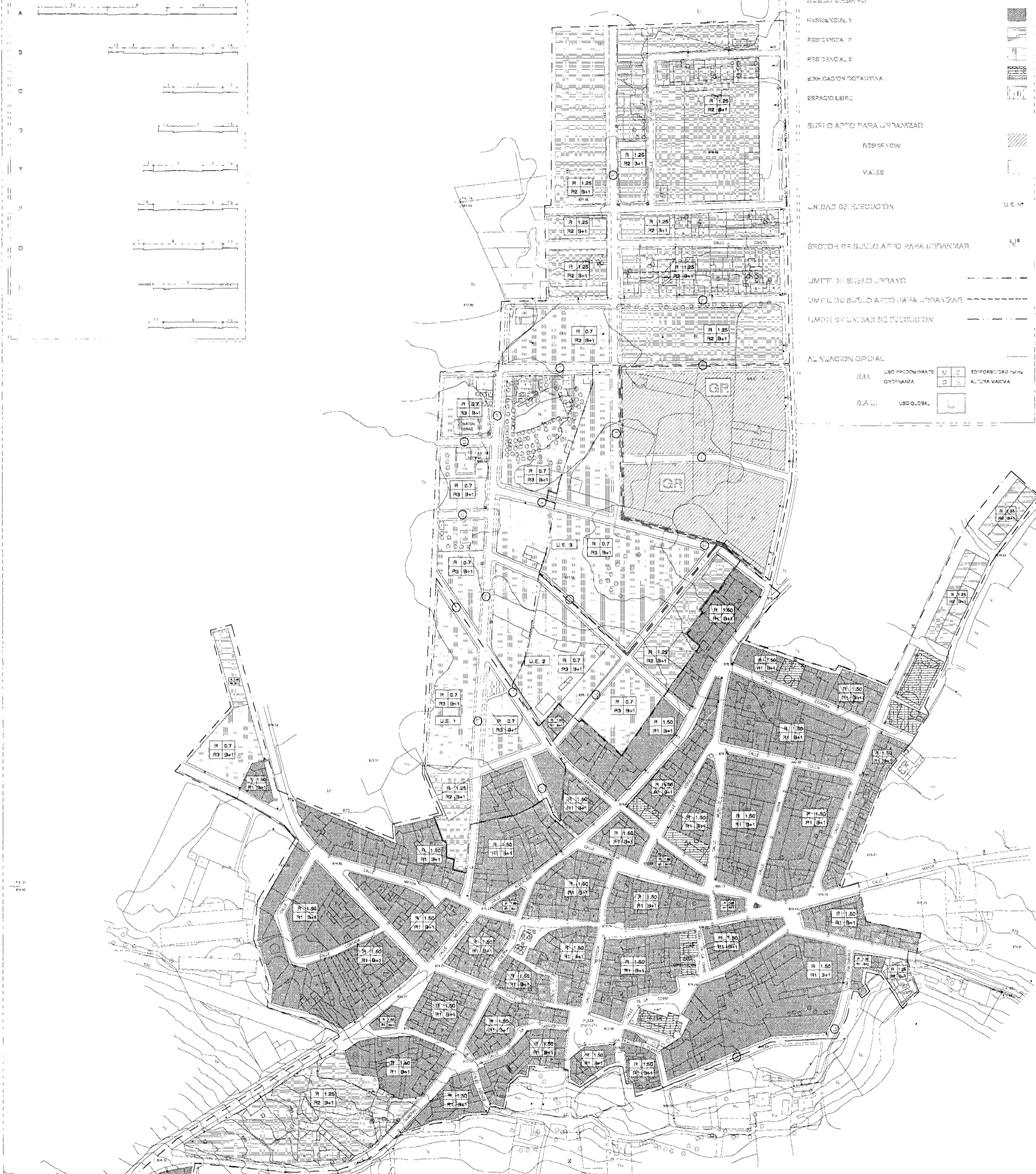
Arquitectura y Urbanismo. Lopez Gomez 8 º D. 47002 983-300715

SECCION DE VIALES en metros



LEYENDA

SUELO URBANO	[Symbol]
RESIDENCIAL 1	[Symbol]
RESIDENCIAL 2	[Symbol]
RESIDENCIAL 3	[Symbol]
EDIFICACION DOTACIONAL	[Symbol]
ESPACIO LIBRE	[Symbol]
SUELO APTO PARA URBANIZAR	[Symbol]
RESIDENCIAL	[Symbol]
VALES	[Symbol]
UNIDAD DE SELECCION	U.E. N°
SECTOR DE SUELO APTO PARA URBANIZAR	[Symbol]
LIMITE DE SUELO URBANO	[Symbol]
LIMITE DE SUELO APTO PARA URBANIZAR	[Symbol]
LIMITE DE UNIDAD DE SELECCION	[Symbol]
ALINEACION OPTIMA	[Symbol]
S.U. USO PREDOMINANTE	[Symbol]
ORDENANZA	[Symbol]
EDIFICACION M <sup>2</sup> /m	[Symbol]
ALCURA MAXIMA	[Symbol]
S.A.U. USO GLOBAL	[Symbol]



EXCMA. DIPUTACION PROVINCIAL DE VALLADOLID.  
CONSEJERIA DE MEDIO AMBIENTE Y ORDENACION  
DEL TERRITORIO.

**NORMAS SUBSIDIARIAS DE  
PLANEAMIENTO MUNICIPAL**  
**VILORIA DEL HENAR**

FASE:	APROBACION INICIAL
PLANO:	CLASIFICACION Y CLASIFICACION DEL SUELO
ESCALA:	1:1.000
FECHA:	JULIO 1987
EQUIPO REDACTOR:	J. M. RUIZ SANZ
JOSÉ MARIA RUIZ SANZ	ARQUITECTO
M. TERESA CUADRADO RIRON	GEÓGRAFA
ALBERTO BODERO MORAL	ABOGADO
SOLABORADORES:	ARQUITECTO
CARLOS PAJA SUAREZ	
HILARIO MUÑOZ MARTÍN	
PIDEL ALVAREZ MENENDEZ	

Arquitectura y Urbanismo. Manzanera 23, P.B. 47004 893-300715

0 5 10 15 20 25 30 35 40 45 50 55 60 65 70 75 80 85 90 95 100

25 Julio 1987

25 Julio 1987

25 Julio 1987

Director General de Urbanismo  
D. J. M. RUIZ SANZ  
C/ Manzanera, 23, P.B. 47004  
Viloria del Henar, Valladolid  
Tel. 825 42 4490

